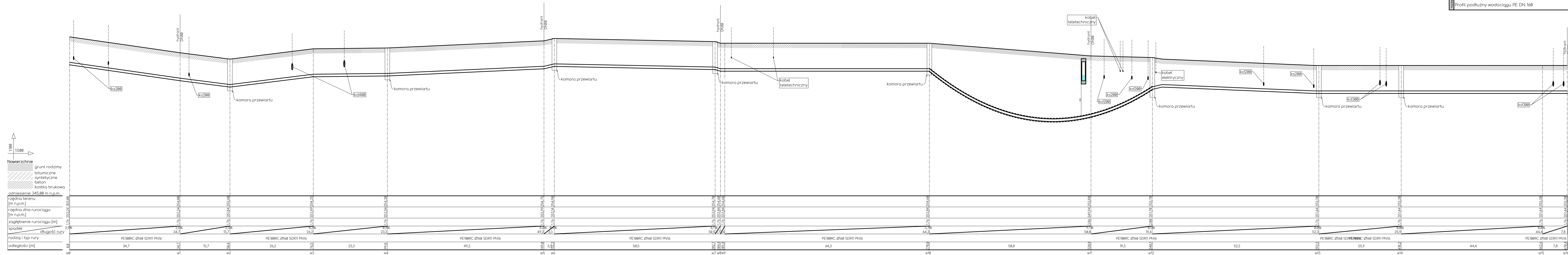
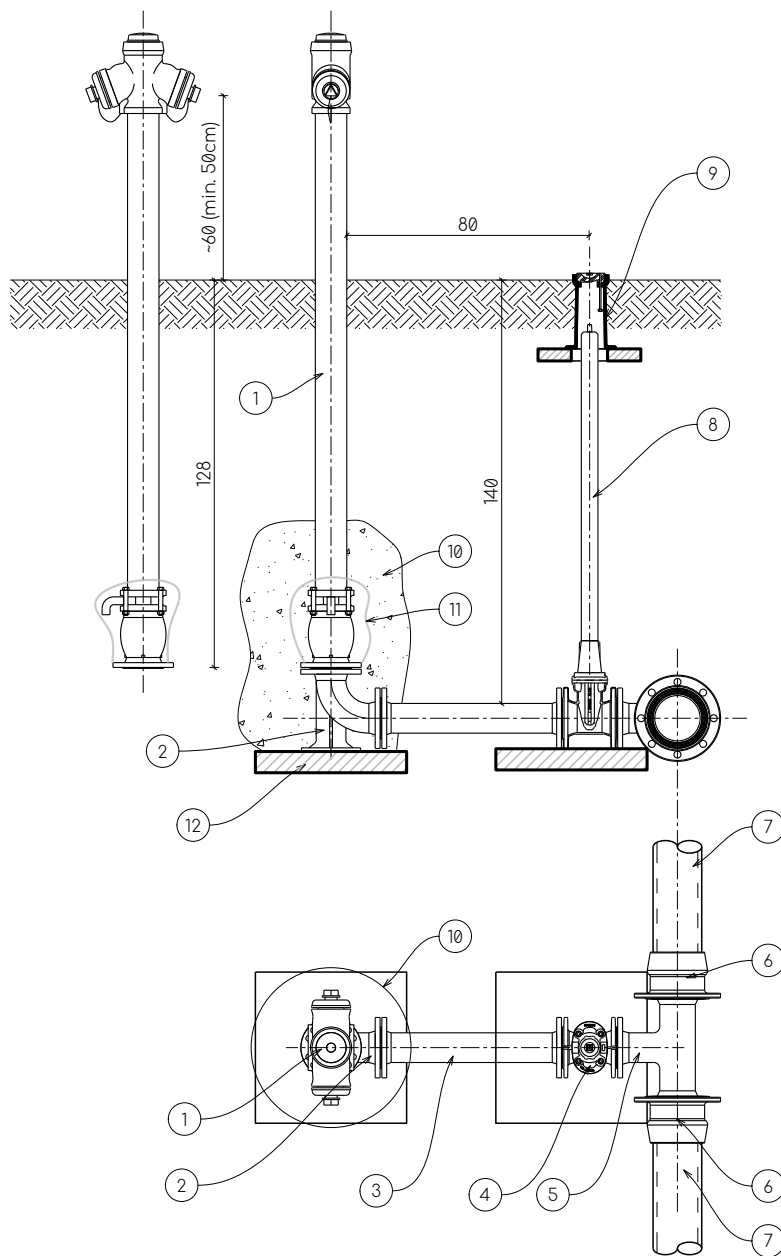


p	mgr. inż. Marcin Jacyszyn - projektant	VIII-X 2021r.
	upr. MAP/0567/PBS/17	
	spec. instalacje sanitarne	

nazwa	Profil podłużny wodociągu PE DN 160
-------	-------------------------------------





nr	Nazwa
1	Hydrant nadziemny stały RD1250
2	Kolano stopowe DN80,
3	Króciec dwukołnierzowy długość 60cm DN80
4	Zasuwa klinowa zabudowa krutka DN80
5	Trójnik kołnierzowy 150/80
6	Połączenie kołnierzowe do rur PE 160/150
7	Rura PE160 160x14,6 SDR11 PN16
8	Trzebień teleskopowy
9	Skrzynka uliczna żeliwna na płyciepodkładowej 350x350 Ø120
10	Obsypka żwirowa odwodnienia hydrantu frakcji 2-16
11	Ośłona odwodnienia hydrantu geowłókniną 200g/m²
12	Fundament pod hydrant i zasuwę

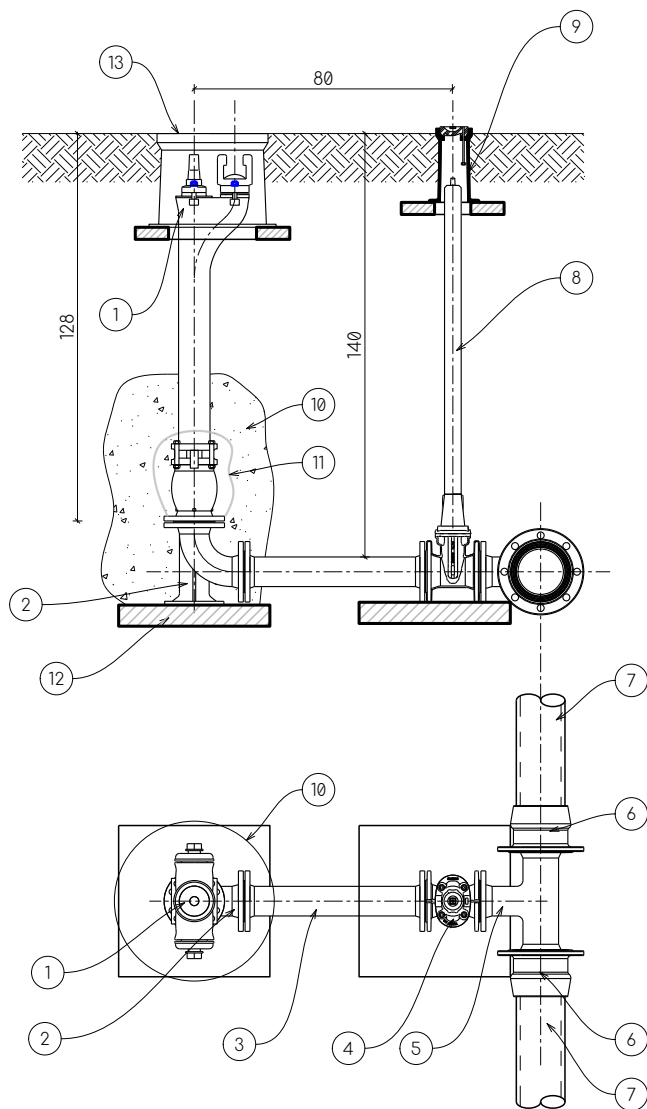
obiekt Rozbudowa sieci wodociągowej PE DN 160 w pasie drogi krajowej DK 28, od KM 40+765 do KM 41+205 strona lewa
lokalizacja Maków Podhalański, działka nr ewid. 4221, obręb 0001 Maków Podhalański, jednostka ewid. 121506_4 Maków Podhalański

mgr. inż. Marcin Jacyszyn - projektant
upr. MAP/0567/PBS/17
spec. instalacje sanitarne

VIII-X 2021r.

rysunek S.02 IVL20_pzt5_t2
skala 1:50
arkusz 210 184
ramka 297 285
iSan
Jacyszyn Marcin

nazwa Hydrant nadziemny DN80



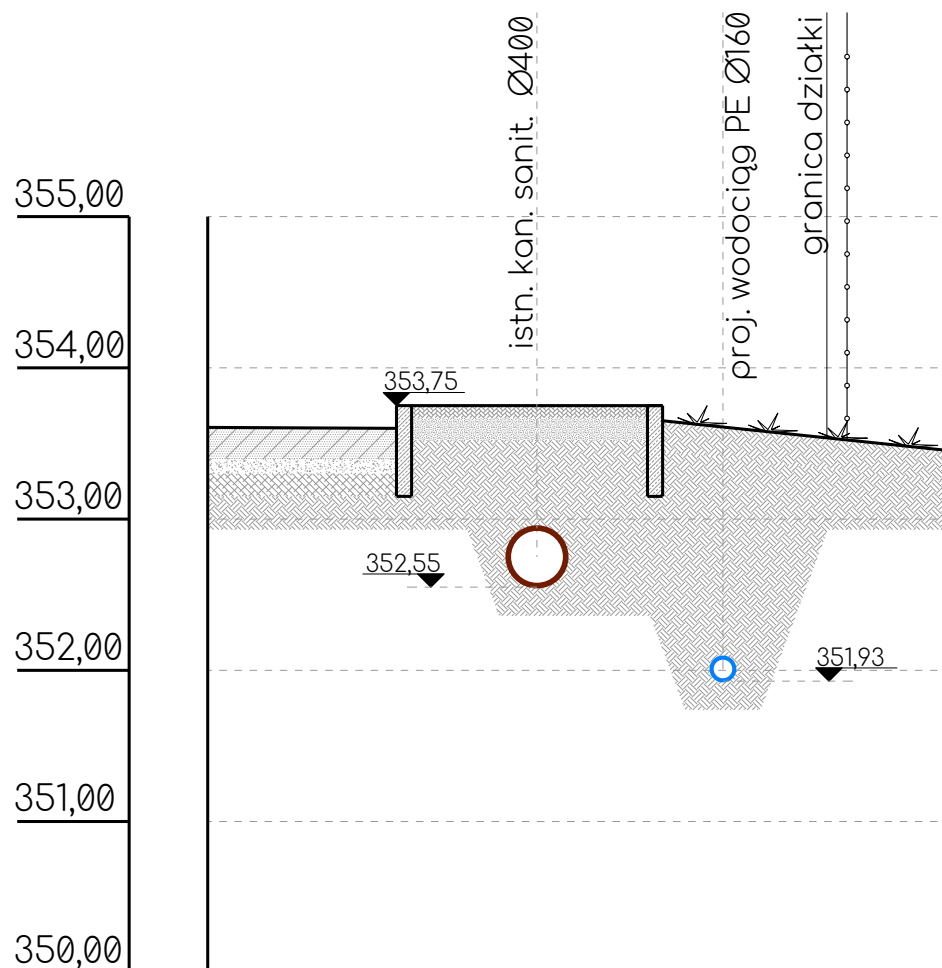
Hydrant podziemny "80" /proj. IVL20_PZT5_T2/	
nr	Nazwa
1	Hydrant podziemny stały RD1250
2	Kolano stopowe DN80,
3	Króciec dwukotnierzowy długość 60cm DN80
4	Zasuwa klinowa zabudowa krutka DN80
5	Trójnik kotnierzowy 150/80
6	Połączenie kotnierzowe do rur PE 160/150
7	Rura PE160 160x14,6 SDR11 PN16
8	Trzępień teleskopowy
9	Skrzynka uliczna żeliwna na płyciepodkładowej 350x350 Ø120
10	Obsypka żwirowa odwodnienia hydrantu frakcji 2-16
11	Ośłona odwodnienia hydrantu geowłókniną 200g/m²
12	Fundament pod hydrant i zasuwę
13	Skrzynka uliczna żeliwna do hydrantu podziemnego DN80

obiett Rozbudowa sieci wodociągowej PE DN 160 w pasie drogi krajowej DK 28, od KM 40+765 do KM 41+205 strona lewa
Lokalizacja
Maków Podhalański, działka nr ewid. 4221, obręb 0001 Maków Podhalański, jednostka ewid. 121506_4 Maków Podhalański

mgr. inż. Marcin Jacyszyn - projektant VIII-X 2021r.
upr. MAP/0567/PBS/17
spec. instalacje sanitarne

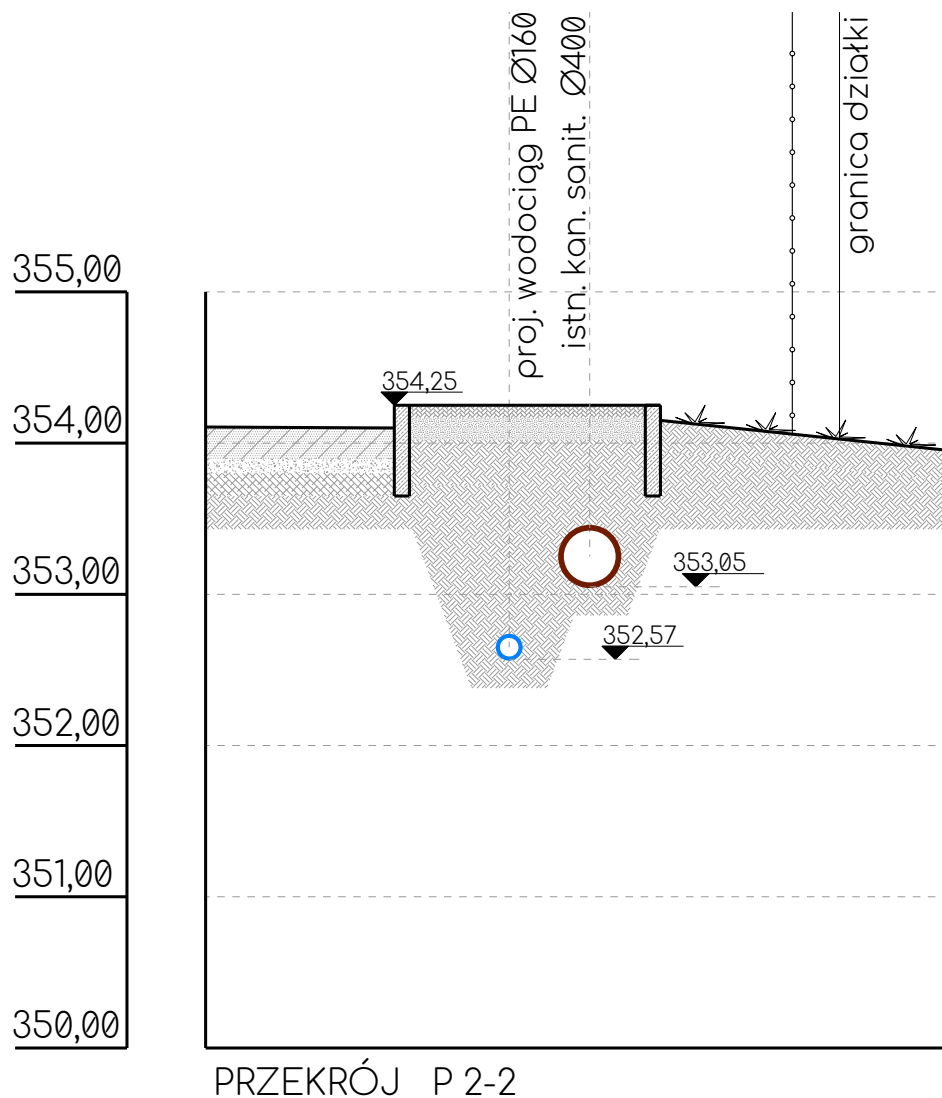
rysunek S.03 IVL20_pzt5_t2 skala 1:50 arkusz 210 184 297 285 iSan Jacyszyn Marcin

nazwa Hydrant podziemny DN80

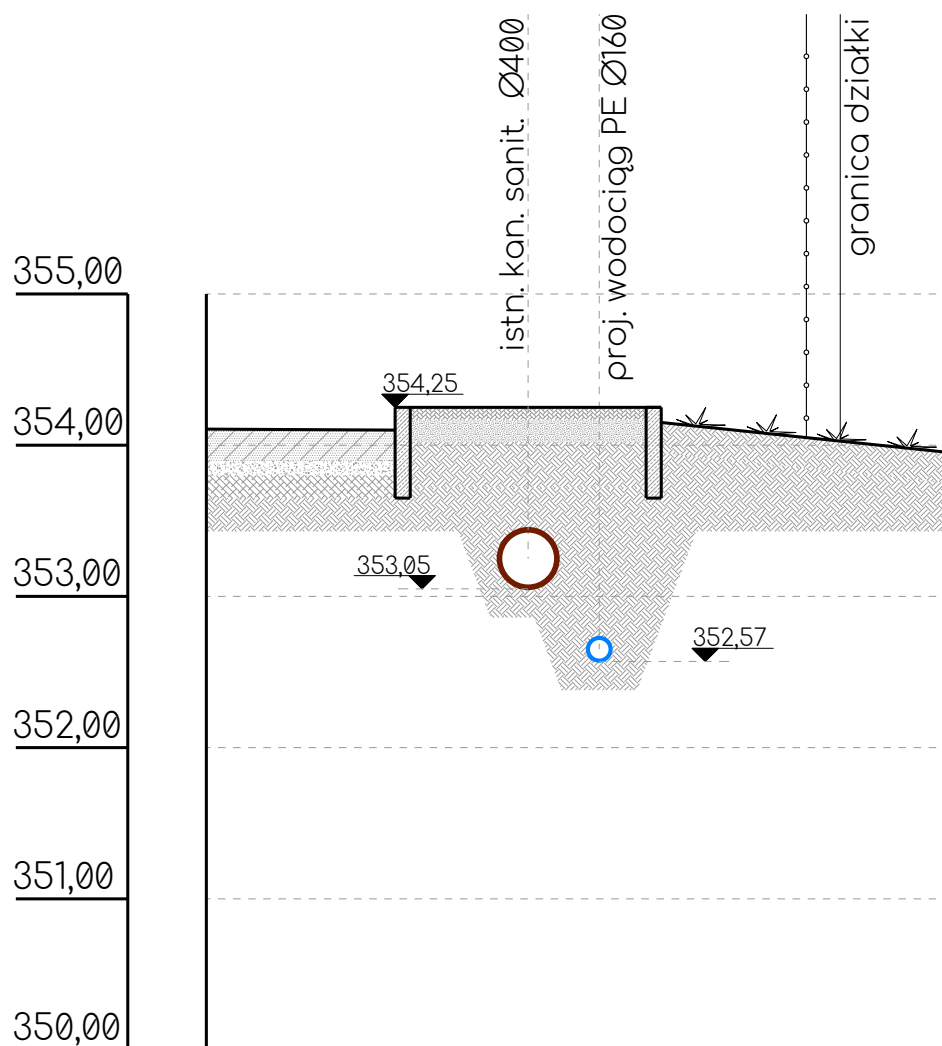


PRZEKRÓJ P 1-1

obiett	Rozbudowa sieci wodociągowej PE DN 160 w pasie drogi krajowej DK 28, od KM 40+765 do KM 41+205 strona lewa				
	Lokalizacja Maków Podhalański, działka nr ewid. 4221, obręb 0001 Maków Podhalański, jednostka ewid. 121506_4 Maków Podhalański				
zespół	mgr. inż. Marcin Jacyszyn - projektant				VIII-X 2021r.
	upr. MAP/0567/PBS/17 spec. instalacje sanitarne				
rysunek	S.01	IVL20_pzt5_t2	skala 1:50	arkusz 210 297	ramka 184 285
nazwa	Przekrój poprzeczny P 1-1.				

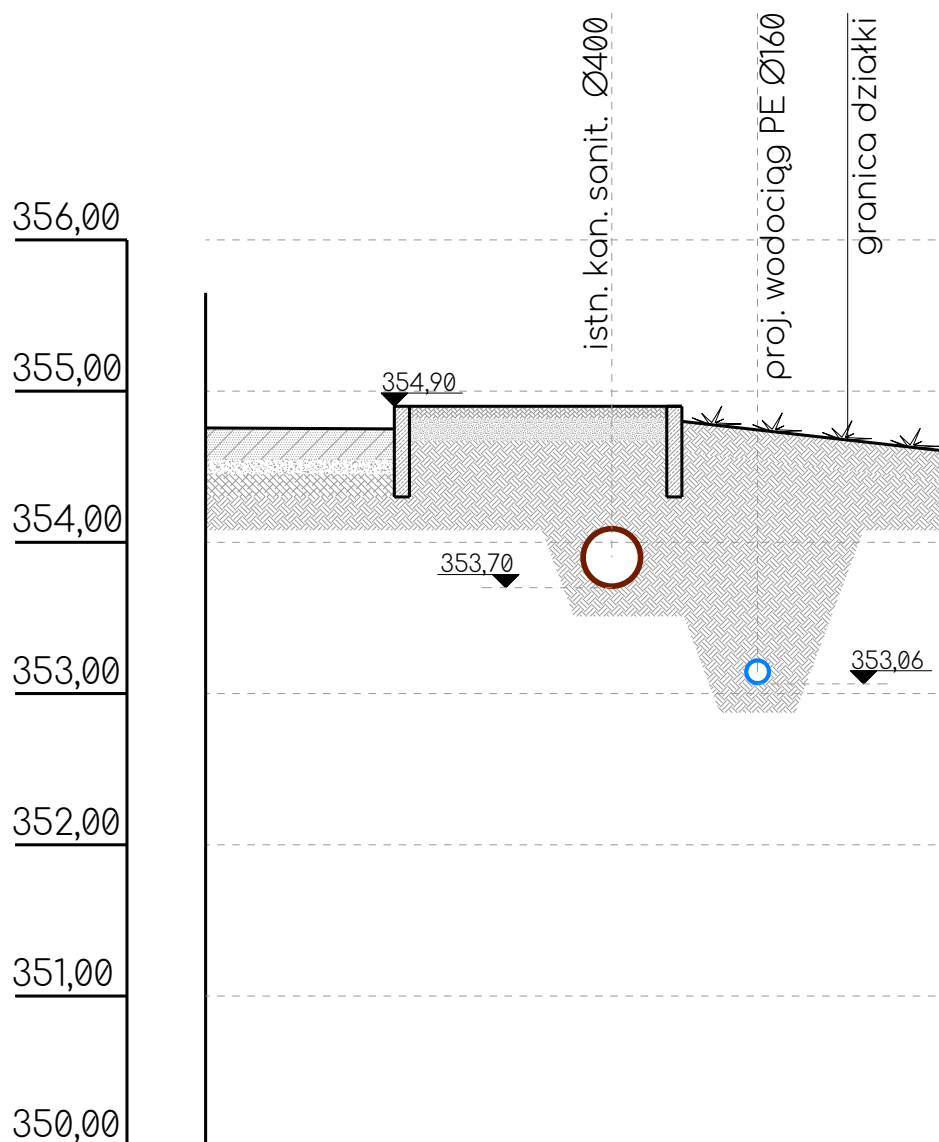


obekt	Rozbudowa sieci wodociągowej PE DN 160 w pasie drogi krajowej DK 28, od KM 40+765 do KM 41+205 strona lewa				
	Lokalizacja Maków Podhalański, działka nr ewid. 4221, obręb 0001 Maków Podhalański, jednostka ewid. 121506_4 Maków Podhalański				
zespół	mgr. inż. Marcin Jacyszyn - projektant				VIII-X 2021r.
	upr. MAP/0567/PBS/17 spec. instalacje sanitarne				
rysunek	S.02	IVL20_pzt5_t2	skala 1:50	arkusz 210 297	ramka 184 285
nazwa	Przekrój poprzeczny P 2-2.				



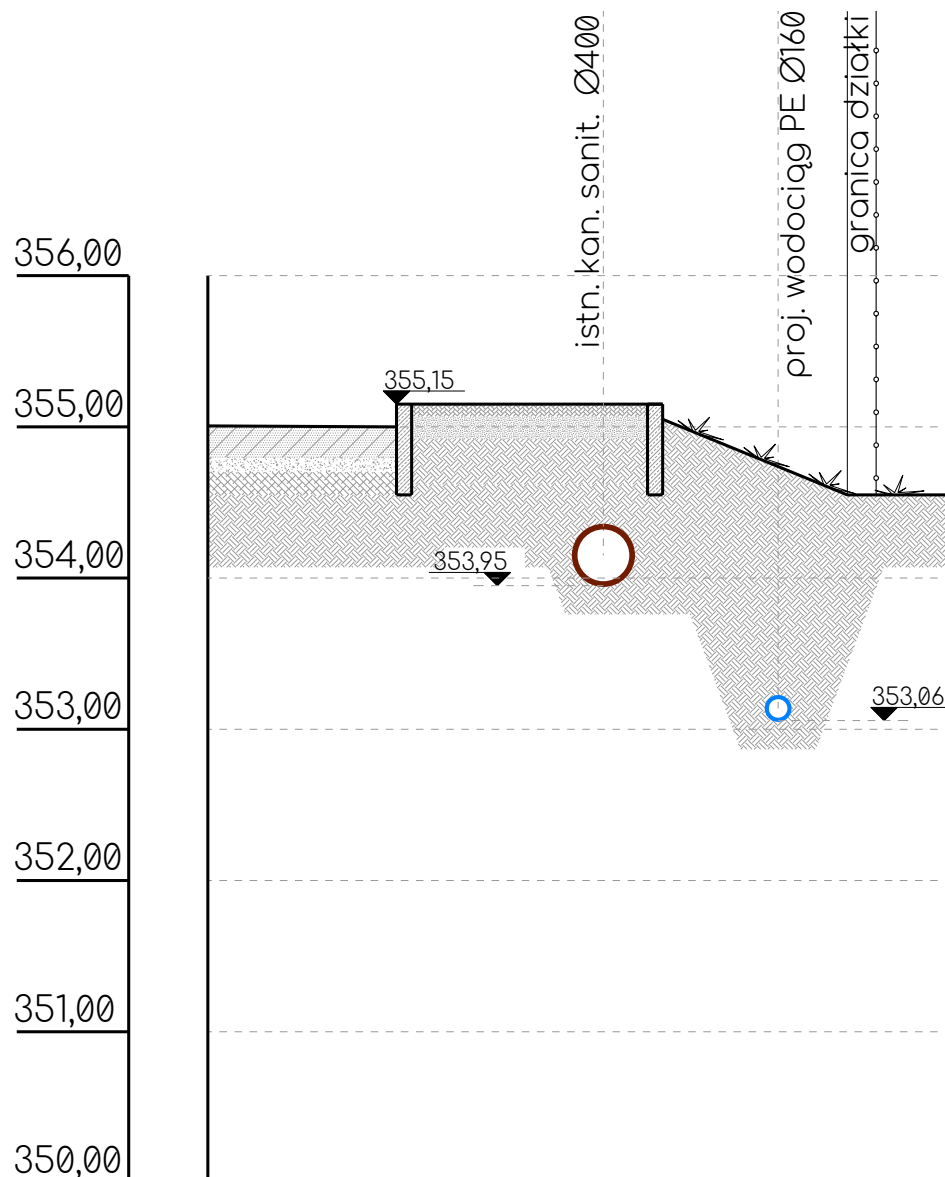
PRZEKRÓJ P 3-3

obiett	Rozbudowa sieci wodociągowej PE DN 160 w pasie drogi krajowej DK 28, od KM 40+765 do KM 41+205 strona lewa				
	Lokalizacja Maków Podhalański, działka nr ewid. 4221, obręb 0001 Maków Podhalański, jednostka ewid. 121506_4 Maków Podhalański				
zespół	mgr. inż. Marcin Jacyszyn - projektant				VIII-X 2021r.
	upr. MAP/0567/PBS/17 spec. instalacje sanitarne				
rysunek	S.03	IVL20_pzt5_t2	skala 1:50	arkusz 210 297	ramka 184 285
nazwa	Przekrój poprzeczny P 3-3.				



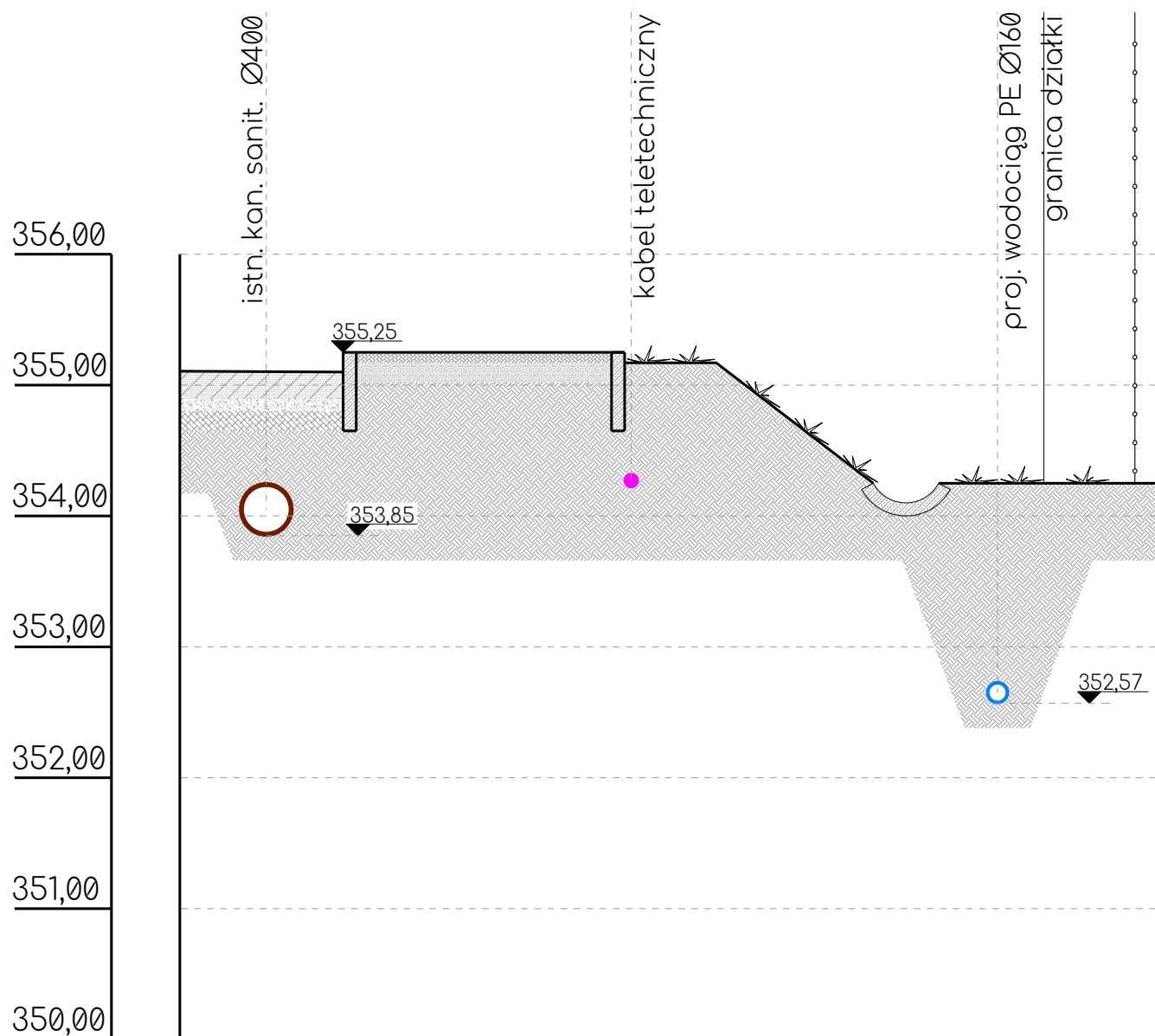
PRZEKRÓJ P 4-4

obiekt	<p>Rozbudowa sieci wodociągowej PE DN 160 w pasie drogi krajowej DK 28, od KM 40+765 do KM 41+205 strona lewa</p> <p>Lokalizacja</p> <p>Maków Podhalański, działka nr ewid. 4221, obręb 0001 Maków Podhalański, jednostka ewid. 121506_4 Maków Podhalański</p>
zespół	<p>mgr. inż. Marcin Jacyszyn - projektant VIII-X 2021r.</p> <p>upr. MAP/0567/PBS/17</p> <p>spec. instalacje sanitarne</p>
rysunek	<p>S.04 IVL20_pzt5_t2 skala 1:50 arkusz 210 297 ramka 184 285 iSan Jacyszyn Marcin</p>
nazwa	<p>Przekrój poprzeczny P 4-4.</p>



PRZEKRÓJ P 5-5

obiett	Rozbudowa sieci wodociągowej PE DN 160 w pasie drogi krajowej DK 28, od KM 40+765 do KM 41+205 strona lewa				
	Lokalizacja Maków Podhalański, działka nr ewid. 4221, obręb 0001 Maków Podhalański, jednostka ewid. 121506_4 Maków Podhalański				
zespół	mgr. inż. Marcin Jacyszyn - projektant				VIII-X 2021r.
	upr. MAP/0567/PBS/17 spec. instalacje sanitarne				
rysunek	S.05	IVL20_pzt5_t2	skala 1:50	arkusz 210 297	ramka 184 285
nazwa	Przekrój poprzeczny P 5-5.				



PRZEKRÓJ P 6-6

obiett	Rozbudowa sieci wodociągowej PE DN 160 w pasie drogi krajowej DK 28, od KM 40+765 do KM 41+205 strona lewa				
	Lokalizacja Maków Podhalański, działka nr ewid. 4221, obręb 0001 Maków Podhalański, jednostka ewid. 121506_4 Maków Podhalański				
zespół	mgr. inż. Marcin Jacyszyn - projektant				VIII-X 2021r.
	upr. MAP/0567/PBS/17 spec. instalacje sanitarne				
rysunek	S.06	IVL20_pzt5_t2	skala 1:50	arkusz 210 297	ramka 184 285
nazwa	Przekrój poprzeczny P 6-6.				